

**АДМИНИСТРАЦИЯ БОГУЧАНСКОГО СЕЛЬСОВЕТА
БОГУЧАНСКОГО РАЙОНА
КРАСНОЯРСКОГО КРАЯ**

ПОСТАНОВЛЕНИЕ

15.04.2013

с. Богучаны

№ 52-п

Об определении границ прилегающих к некоторым организациям и объектам территорий, на которых не допускается розничная продажа алкогольной продукции на территории муниципального образования Богучанский сельсовет

В соответствии с Федеральным законом от 22.11.1995 № 171-ФЗ «О государственном регулировании производства и оборота этилового спирта, алкогольной и спиртосодержащей продукции и об ограничении потребления (распития) алкогольной продукции», Федеральным законом от 06.10.2003 № 131-ФЗ «Об общих принципах организации местного самоуправления в Российской Федерации», постановлением Правительства РФ от 27.12.2012 № 1425 «Об определении органами государственной власти субъектов Российской Федерации мест массового скопления граждан и мест нахождения источников повышенной опасности, в которых не допускается розничная продажа алкогольной продукции, а также определении органами местного самоуправления границ прилегающих к некоторым организациям и объектам территорий, на которых не допускается розничная продажа алкогольной продукции», статьей 7 Устава Богучанского сельсовета **ПОСТАНОВЛЯЮ:**

1. Для определения расстояния от детских, образовательных, медицинских организаций, объектов спорта, оптовых и розничных рынков, вокзалов, аэропортов и иных мест массового скопления граждан и мест нахождения источников повышенной опасности, определенных органами государственной власти субъектов Российской Федерации, а также объектов военного назначения до границ прилегающих территорий, на которых не допускается розничная продажа алкогольной продукции на территории Богучанского сельсовета используется следующий способ расчета: расстояние определяется по сложившимся маршрутам движения посетителей по тротуарам или пешеходным дорожкам (при их отсутствии – по обочинам, велосипедным дорожкам, краям проезжих частей), пешеходным переходам (подземным и надземным) от входа в здание, в котором расположены указанные в настоящем пункте организации и (или) объекты, до границ прилегающих территорий.

2. Установить, что расстояние от детских организаций до границ прилегающих территорий, на которых не допускается розничная продажа алкогольной продукции, на территории Богучанского сельсовета составляет 100 метров.

3. Установить, что расстояние от образовательных организаций до границ прилегающих территорий, на которых не допускается розничная продажа алкогольной продукции, на территории Богучанского сельсовета составляет 100 метров.

4. Установить, что расстояние от медицинских организаций до границ прилегающих территорий, на которых не допускается розничная продажа алкогольной продукции, на территории Богучанского сельсовета составляет 95 метров.

5. Установить, что расстояние от объектов спорта до границ прилегающих территорий, на которых не допускается розничная продажа алкогольной продукции, на территории Богучанского сельсовета составляет 80 метров.

6. Утвердить схемы границ прилегающих территорий, на которых не допускается розничная продажа алкогольной продукции, для следующих детских организаций:

1) МКДОУ детский сад «Сибирячок», расположенный по адресу: Красноярский край, Богучанский район, с. Богучаны, ул. Ленина, 11 (Приложение 1);

2) МКДОУ детский сад «Солнышко», расположенный по адресу: Красноярский край, Богучанский район, с. Богучаны, ул. Автоторожная, 16 «А» (Приложение 2);

3) МКДОУ детский сад «Скворушка», расположенный по адресу: Красноярский край, Богучанский район, с. Богучаны, ул. Киселева, 13 «А» (Приложение 3);

4) МКДОУ детский сад «Теремок», расположенный по адресу: Красноярский край, Богучанский район, с. Богучаны, ул. Киселева, 12 (Приложение 4);

5) МКДОУ детский сад «Сосенка», расположенный по адресу: Красноярский край, Богучанский район, с. Богучаны, пер. Чернышевского, 10 (Приложение 5);

6) МКДОУ детский сад «Рябинушка», расположенный по адресу: Красноярский край, Богучанский район, с. Богучаны, ул. 8 Марта, 36 (Приложение 6);

7) МКДОУ детский сад «Буратино», расположенный по адресу: Красноярский край, Богучанский район, с. Богучаны, ул. Геологов, 17 (Приложение 7);

8) МКДОУ детский сад «Елочка», расположенный по адресу: Красноярский край, Богучанский район, д. Ярки, ул. Ленина, 32 (Приложение 8).

7. Утвердить схемы границ прилегающих территорий, на которых не допускается розничная продажа алкогольной продукции, для следующих образовательных организаций:

- 1) МБОУ БСШ № 1, расположенная по адресу: Красноярский край, Богучанский район, с. Богучаны, ул. Октябрьская, 63 (Приложение 9);
- 2) МКОУ БСШ № 2, расположенная по адресу: Красноярский край, Богучанский район, с. Богучаны, ул. Перенсона, 9 (Приложение 10);
- 3) МКОУ БСШ № 3, расположенная по адресу: Красноярский край, Богучанский район, с. Богучаны, ул. Октябрьская, 117 (Приложение 11);
- 4) МКОУ БСШ № 4, расположенная по адресу: Красноярский край, Богучанский район, с. Богучаны, ул. Центральная, 35 (Приложение 12);
- 5) МКОУ Центр дополнительного образования детей, расположенный по адресу: Красноярский край, Богучанский район, с. Богучаны, ул. Космонавтов, 12/1 (Приложение 13).

8. Утвердить схемы границ прилегающих территорий, на которых не допускается розничная продажа алкогольной продукции, для следующих медицинских организаций:

- 1) МБУЗ «Богучанская районная больница», расположенная по адресу: Красноярский край, Богучанский район, с. Богучаны, пер. Больничный, 10 (Приложение 14).

9. Утвердить схемы границ прилегающих территорий, на которых не допускается розничная продажа алкогольной продукции, для следующих спортивных организаций:

- 1) Районный дом культуры, расположенный по адресу: Красноярский край, Богучанский район, с. Богучаны, ул. Ленина, 119 (Приложение 15);

- 2) Центр социализации и досуга молодежи, расположенный по адресу: Красноярский край, Богучанский район, с. Богучаны, ул. Октябрьская, 115 (Приложение 16);

- 3) МБУФК и СБСК «Ангара», расположенный по адресу: Красноярский край, Богучанский район, с. Богучаны, ул. Партизанская, 80 (Приложение 17).

10. Главному специалисту отдела жизнеобеспечения территории Богучанского сельсовета Корневу Ю.Н. в течение одного месяца направить копию настоящего Постановления с приложениями в орган исполнительной власти края, осуществляющий лицензирование розничной продажи алкогольной продукции.

11. Опубликовать настоящее Постановление в газете «Богучанские ведомости».

12. Контроль за исполнением данного постановления возложить на главного специалиста ОЖТ Корнева Ю.Н.

13. Настоящее Постановление вступает в силу после официального опубликования в газете «Богучанские ведомости».

Глава Богучанского сельсовета



 А.И. Кулаков

Ситуационный план с указанием границ земельного участка, занимаемого объектом, расположенным по адресу: Красноярский край, Богучанский район, с. Богучаны, ул. Ленина, 28.

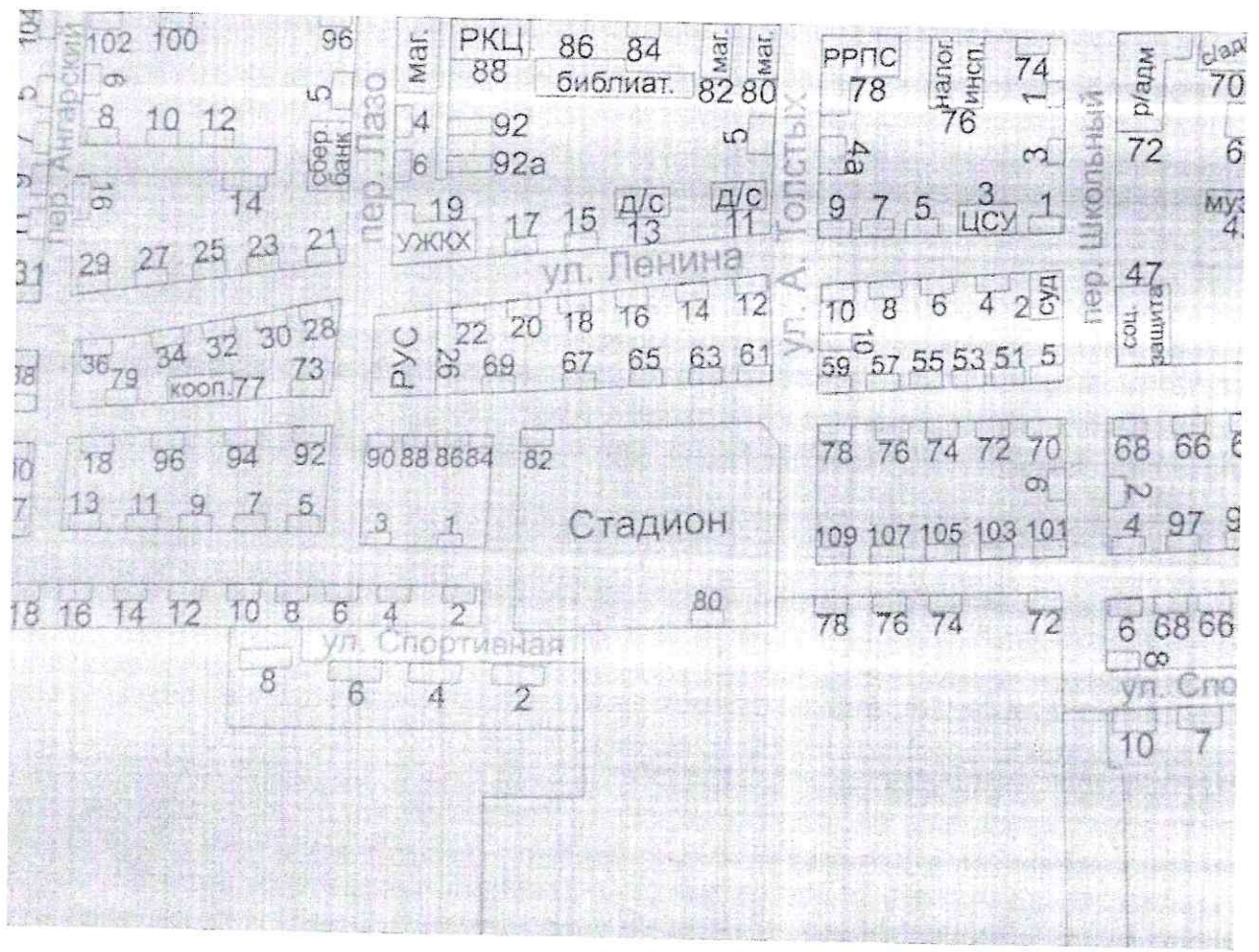
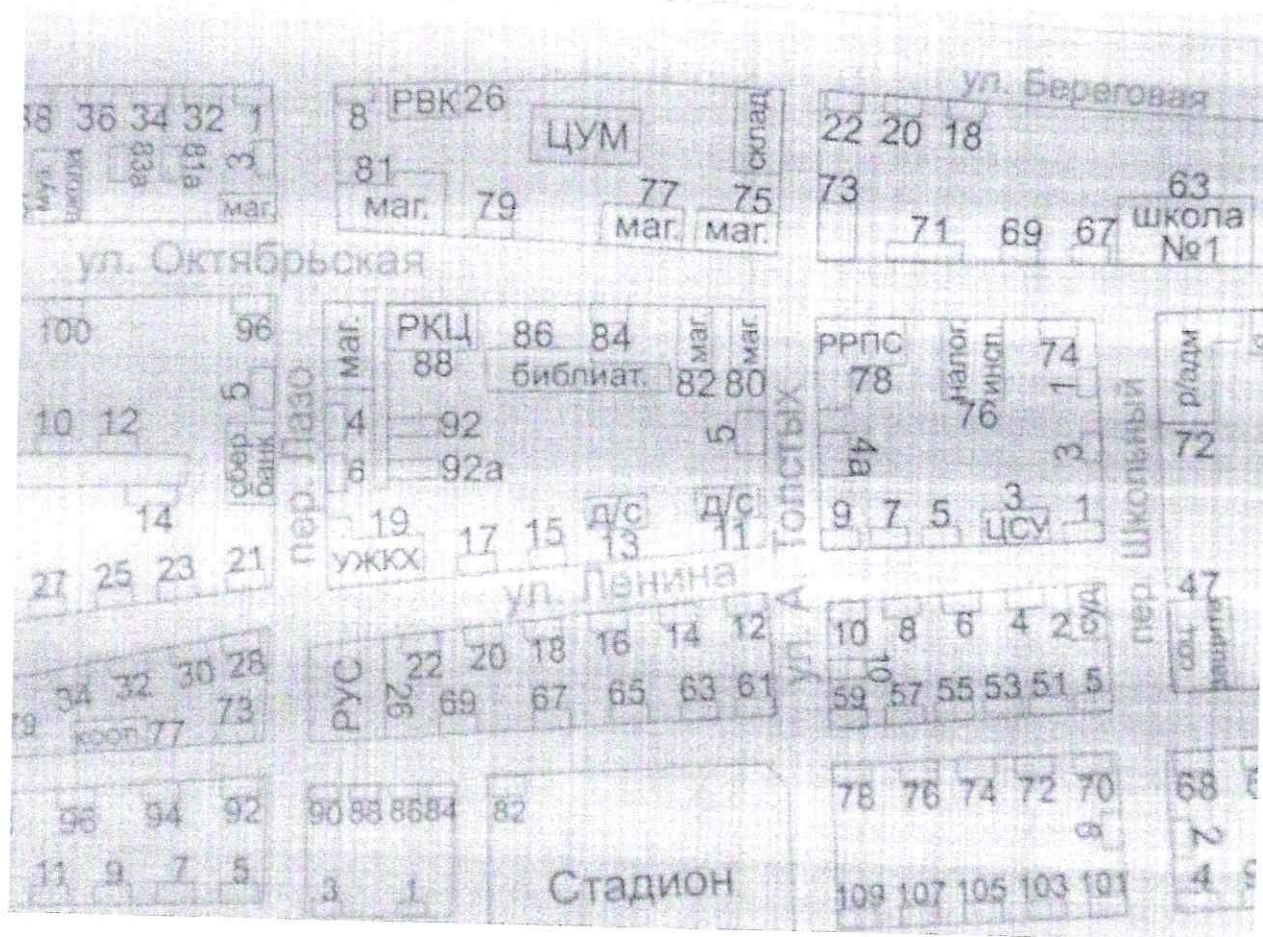


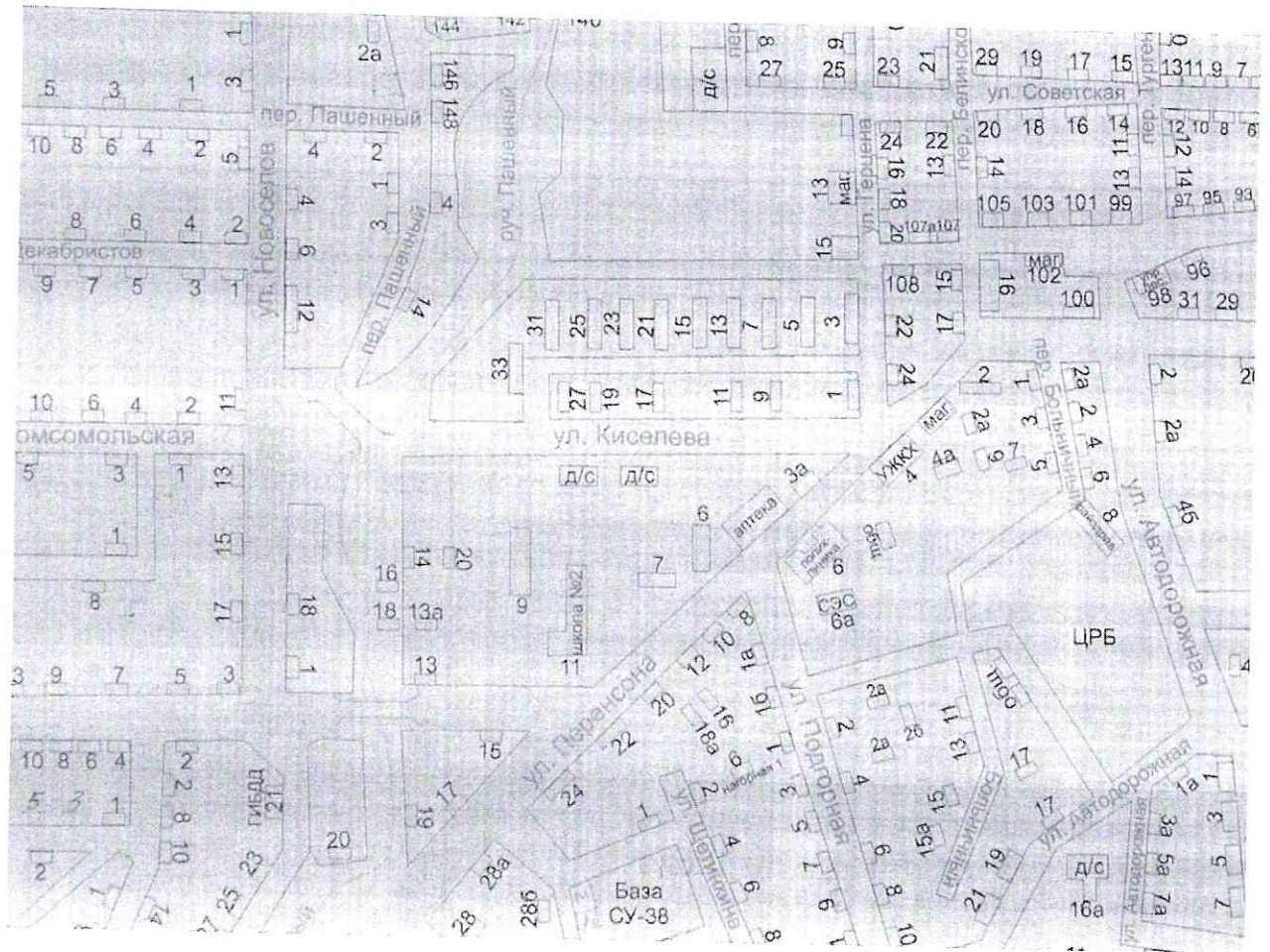
Схема границ прилегающих территорий к МКДОУ детский сад «Сибирячек», расположенный по адресу: Красноярский край, Богучанский район, с. Богучаны, ул. Ленина, 11



— - обозначение границ прилегающих территорий к МКДОУ детский сад «Сибирячек»

Приложение № 3 к постановлению
администрации Богучанского сельсовета
от «15» апреля 2013 г. № 52-п

Схема границ прилегающих территорий к МКДОУ детский сад «Скворушка»,
расположенный по адресу: Красноярский край, Богучанский район, с. Богучаны, ул.
Киселева, 13 «А»



— - обозначение границ прилегающих территорий к МКДОУ детский сад
«Скворушка»

Приложение № 4 к постановлению администрации Богучанского сельсовета от «15» апреля 2013 г. № 52-п

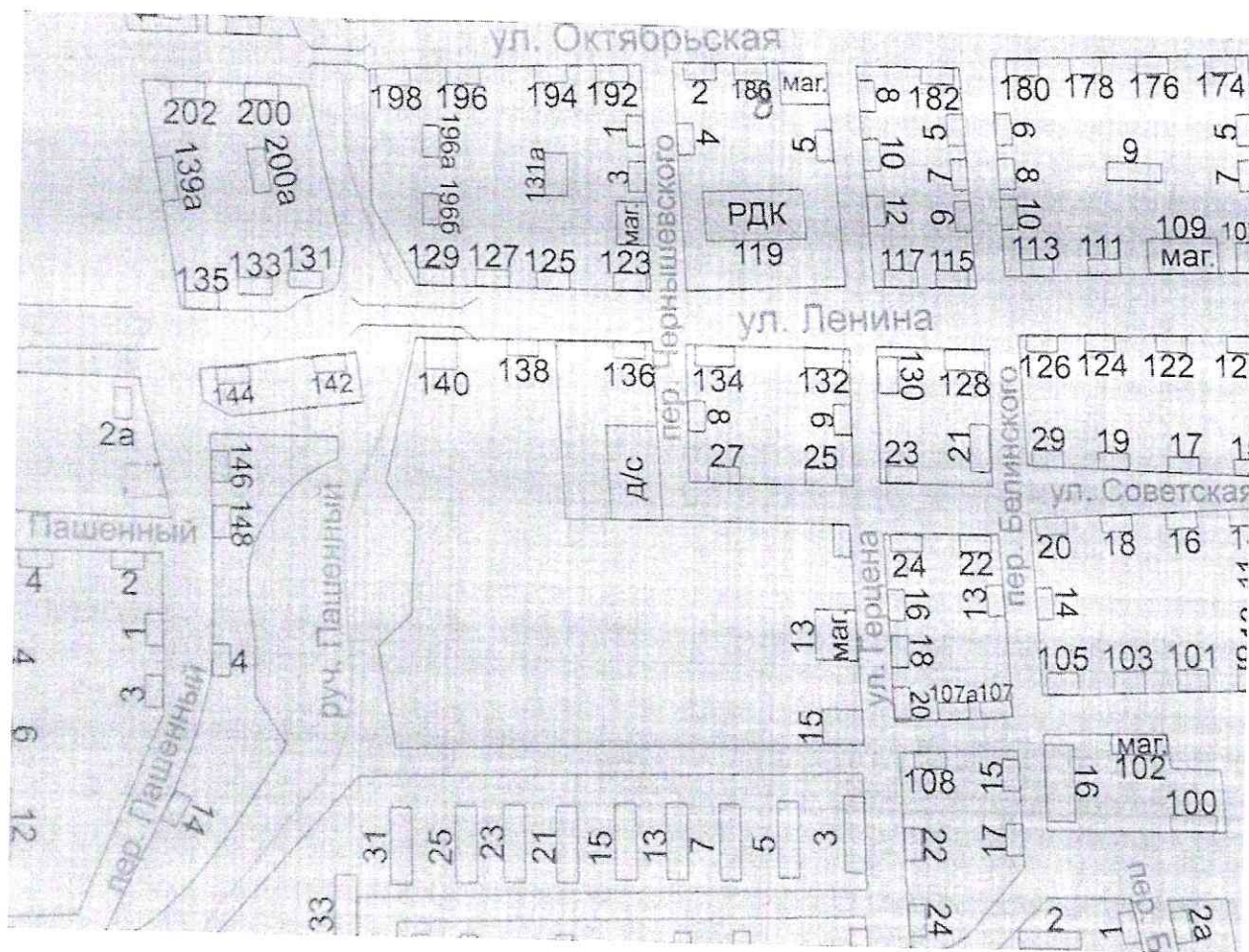
Схема границ прилегающих территорий к МКДОУ детский сад «Теремок», расположенный по адресу: Красноярский край, Богучанский район, с. Богучаны, ул. Киселева, 12



— - обозначение границ прилегающих территорий к МКДОУ детский сад «Теремок»

Приложение № 5 к постановлению администрации Богучанского сельсовета от «15» апреля 2013 г. № 52-п

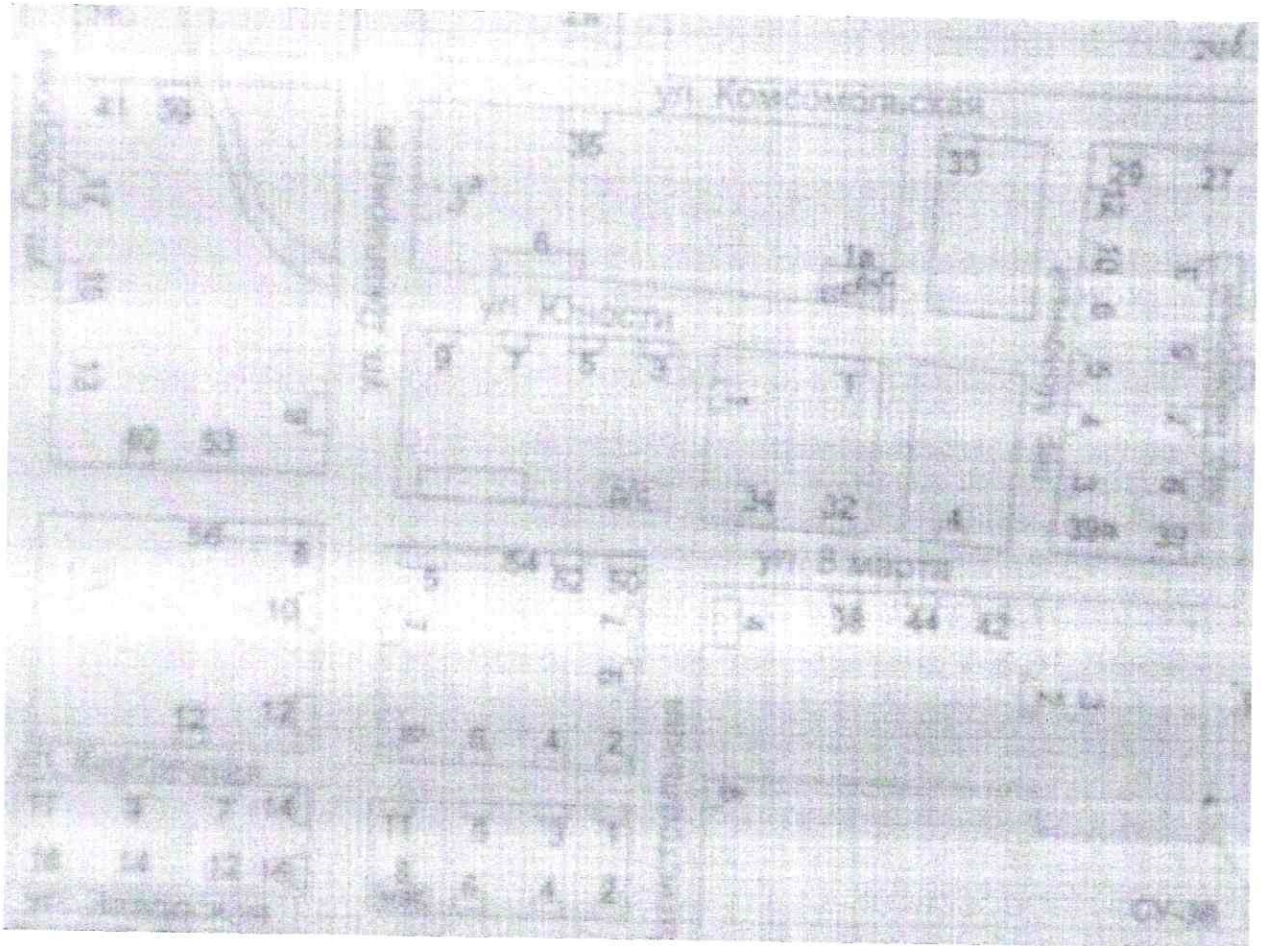
Схема границ прилегающих территорий к МКДОУ детский сад «Сосенка», расположенный по адресу: Красноярский край, Богучанский район, с. Богучаны, пер. Чернышевского, 10



— - обозначение границ прилегающих территорий к МКДОУ детский сад «Сосенка»

Приложение № 6 к постановлению
администрации Богучанского сельсовета
от «15» апреля 2013 г. № 52-п

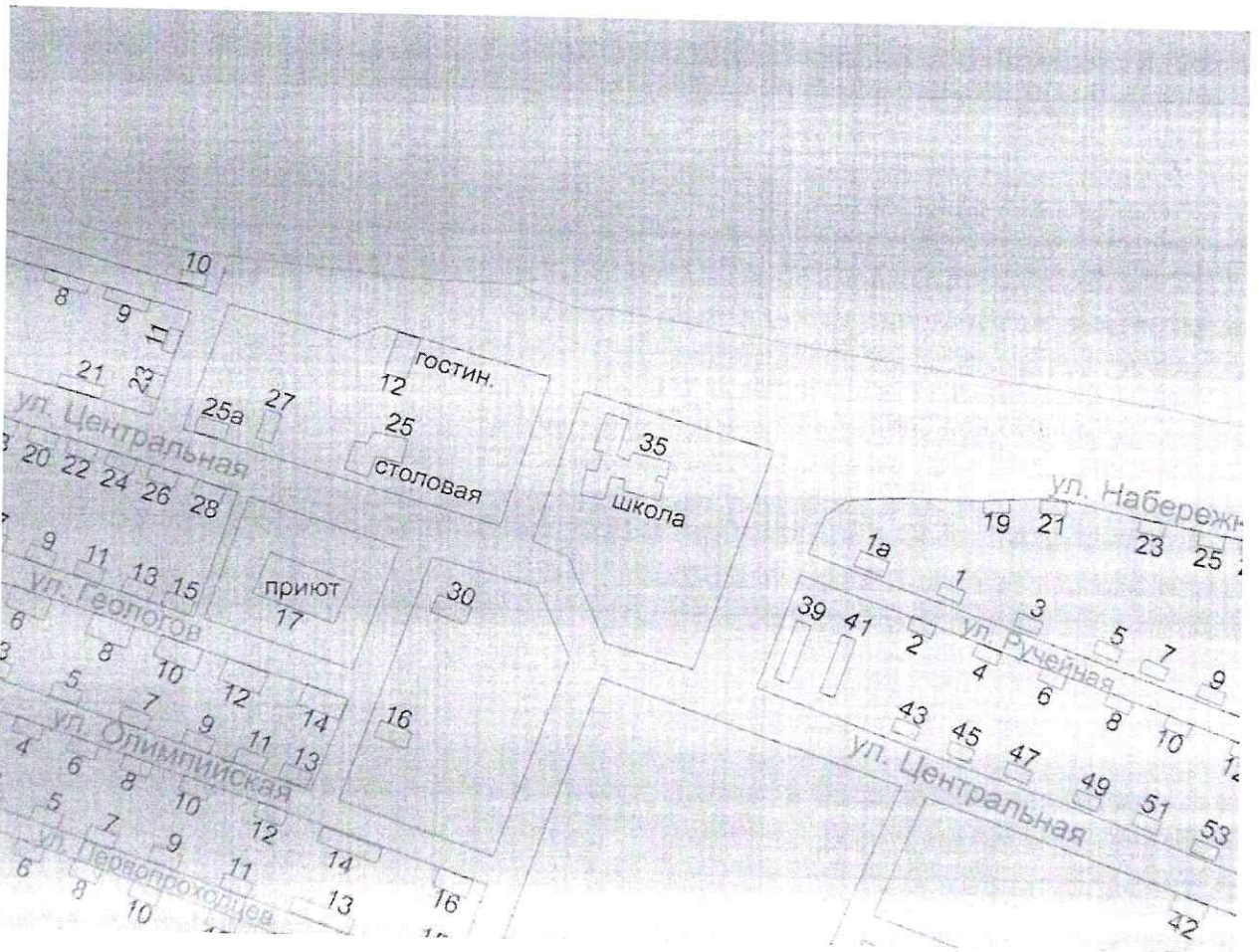
Схема границ прилегающих территорий к МКДОУ детский сад «Рябинушка»,
расположенный по адресу: Красноярский край, Богучанский район, с. Богучаны, ул. 8
Марта, 36



——— - обозначение границ прилегающих территорий к МКДОУ детский сад
«Рябинушка»

Приложение № 7 к постановлению
администрации Богучанского сельсовета
от «15» апреля 2013 г. № 52-п

Схема границ прилегающих территорий к МКДОУ детский сад «Буратино»,
расположенный по адресу: Красноярский край, Богучанский район, с. Богучаны, ул.
Геологов, 17



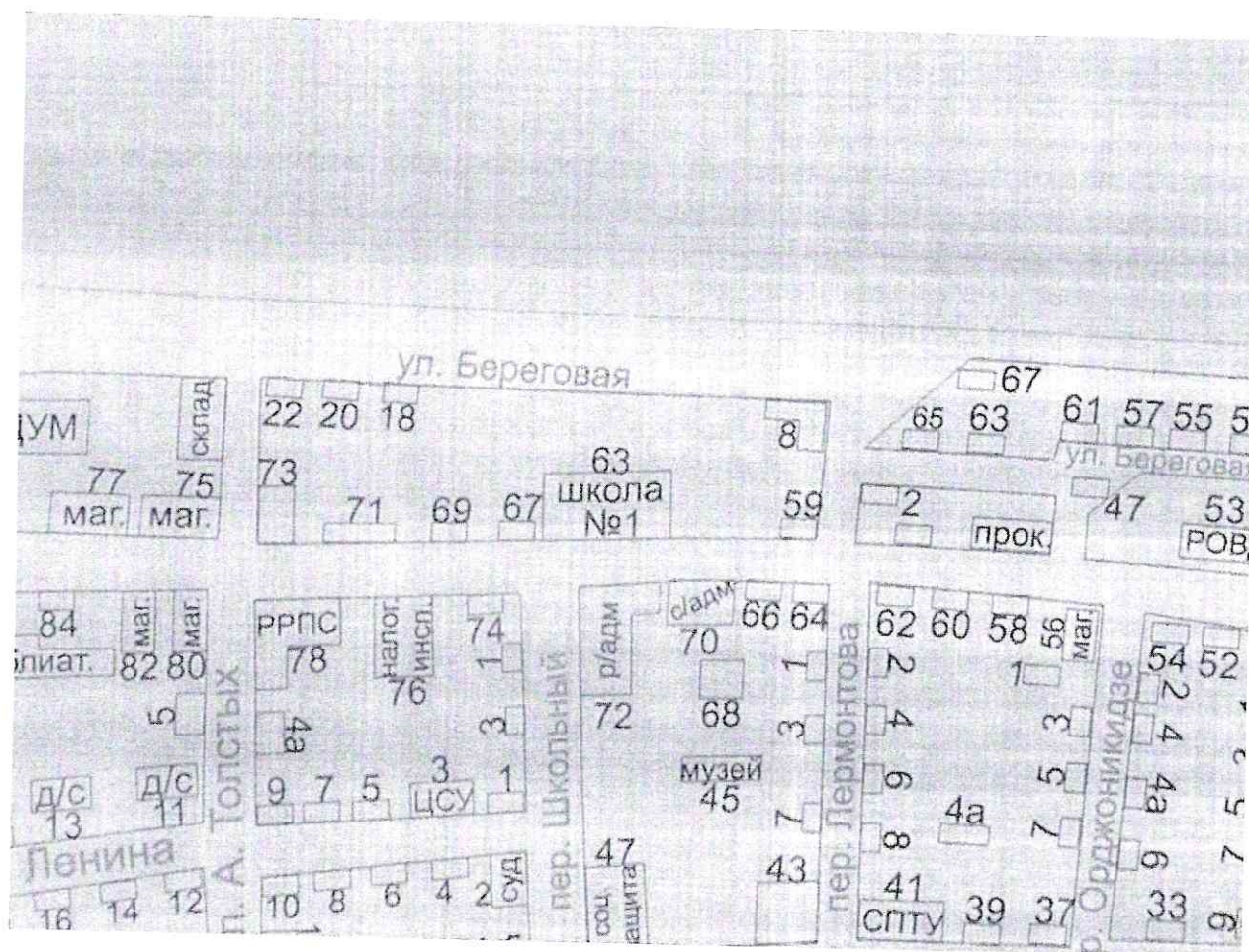
_____ - обозначение границ прилегающих территорий к МКДОУ детский сад
«Буратино»

Приложение № 8 к постановлению
администрации Богучанского сельсовета
от «15» апреля 2013 г. № 52-п

Схема границ прилегающих территорий к МКДОУ детский сад «Елочка», расположенный по адресу: Красноярский край, Богучанский район, д. Ярки, ул. Ленина, 32

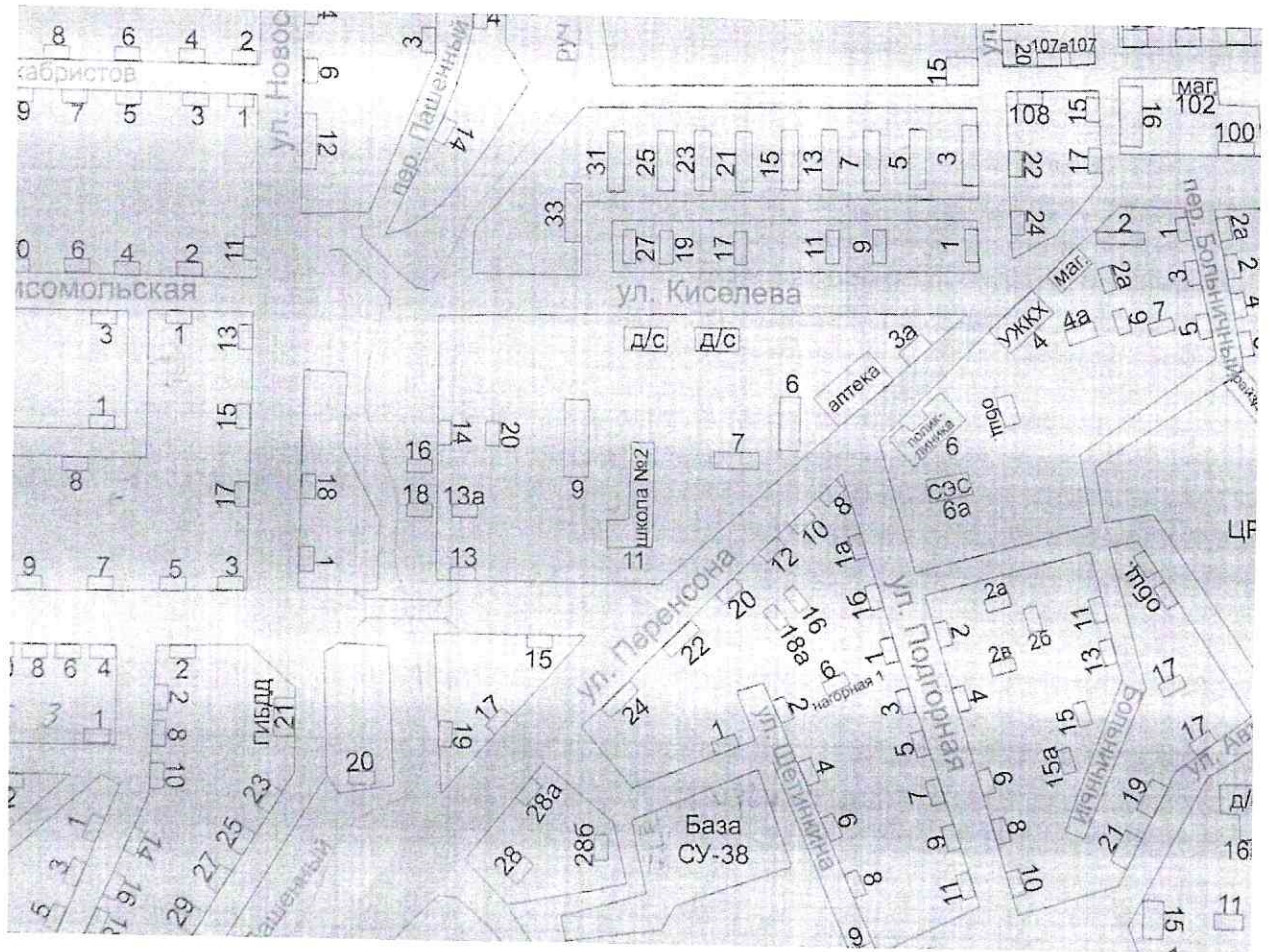
_____ - обозначение границ прилегающих территорий к МКДОУ детский сад «Елочка»

Схема границ прилегающих территорий к МБОУ БСШ № 1, расположенной по адресу:
Красноярский край, Богучанский район, с. Богучаны, ул. Октябрьская, 63



_____ - обозначение границ прилегающих территорий к МБОУ БСШ № 1

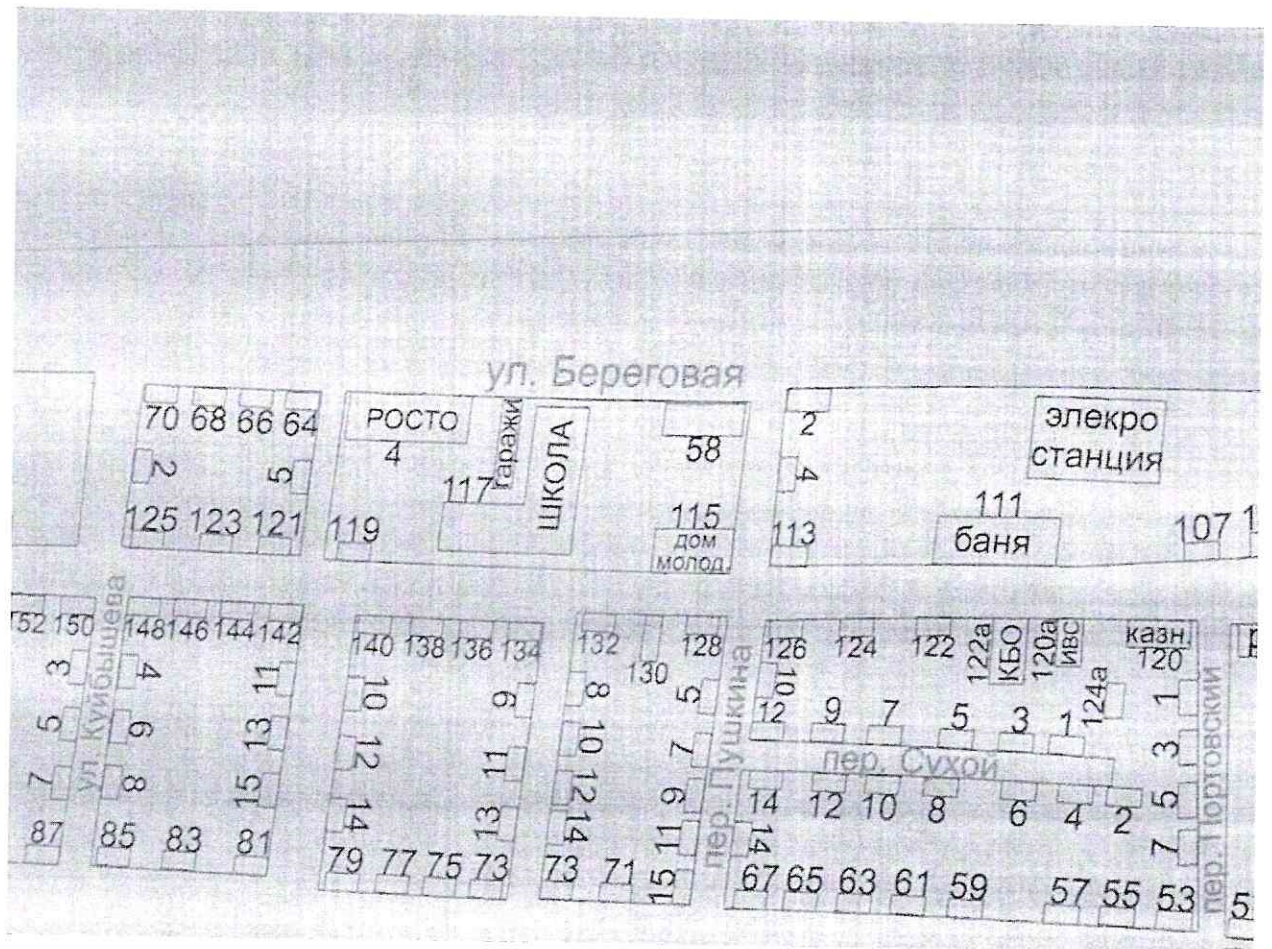
Схема границ прилегающих территорий к МКОУ БСШ № 2, расположенной по адресу: Красноярский край, Богучанский район, с. Богучаны, ул. Перенсона, 9



_____ - обозначение границ прилегающих территорий к МКОУ БСШ № 2

Приложение № 11 к постановлению администрации Богучанского сельсовета от «15» апреля 2013 г. № 52-п

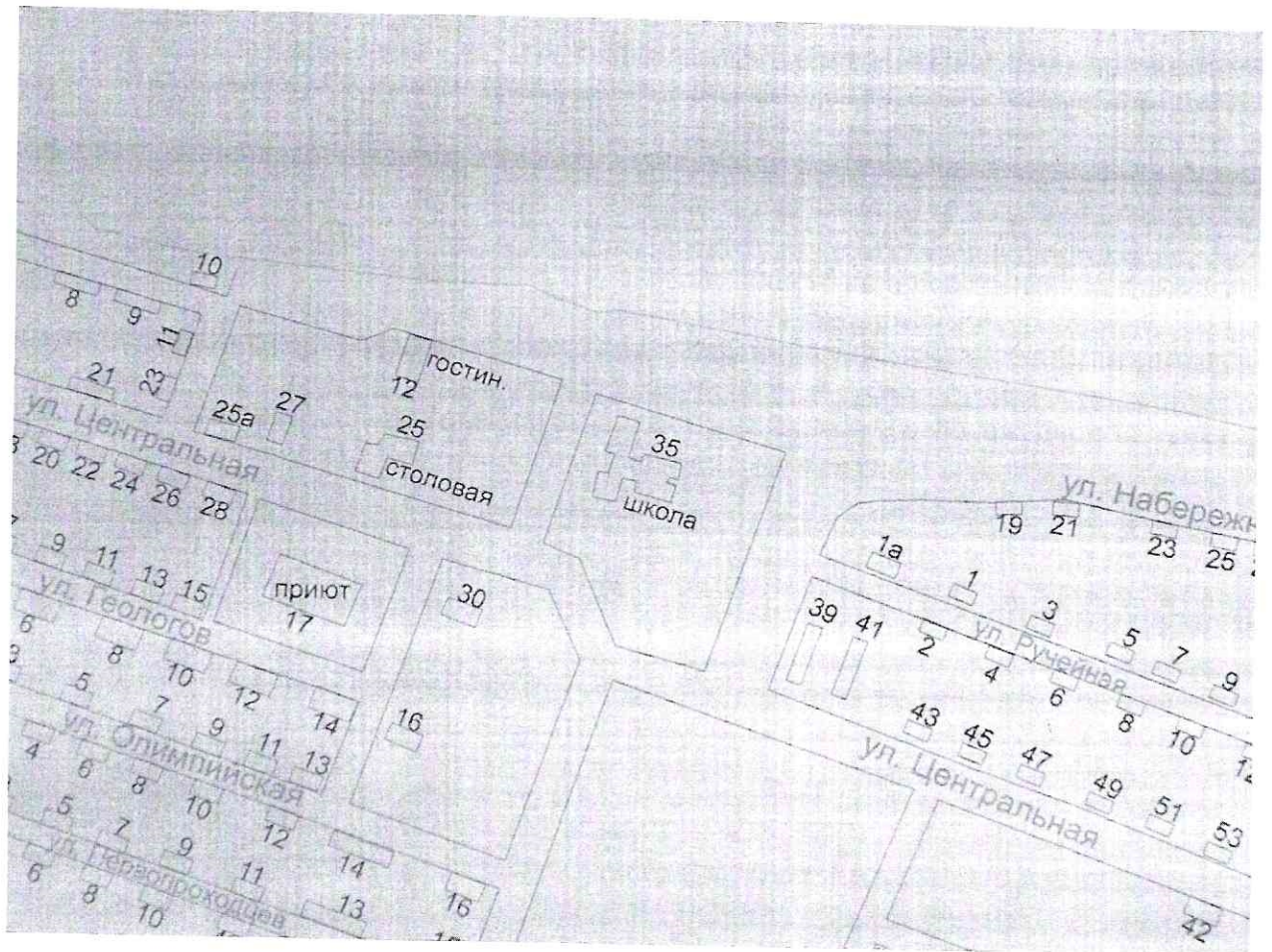
Схема границ прилегающих территорий к МКОУ БСШ № 3, расположенной по адресу: Красноярский край, Богучанский район, с. Богучаны, ул. Октябрьская, 117



_____ - обозначение границ прилегающих территорий к МКОУ БСШ № 3

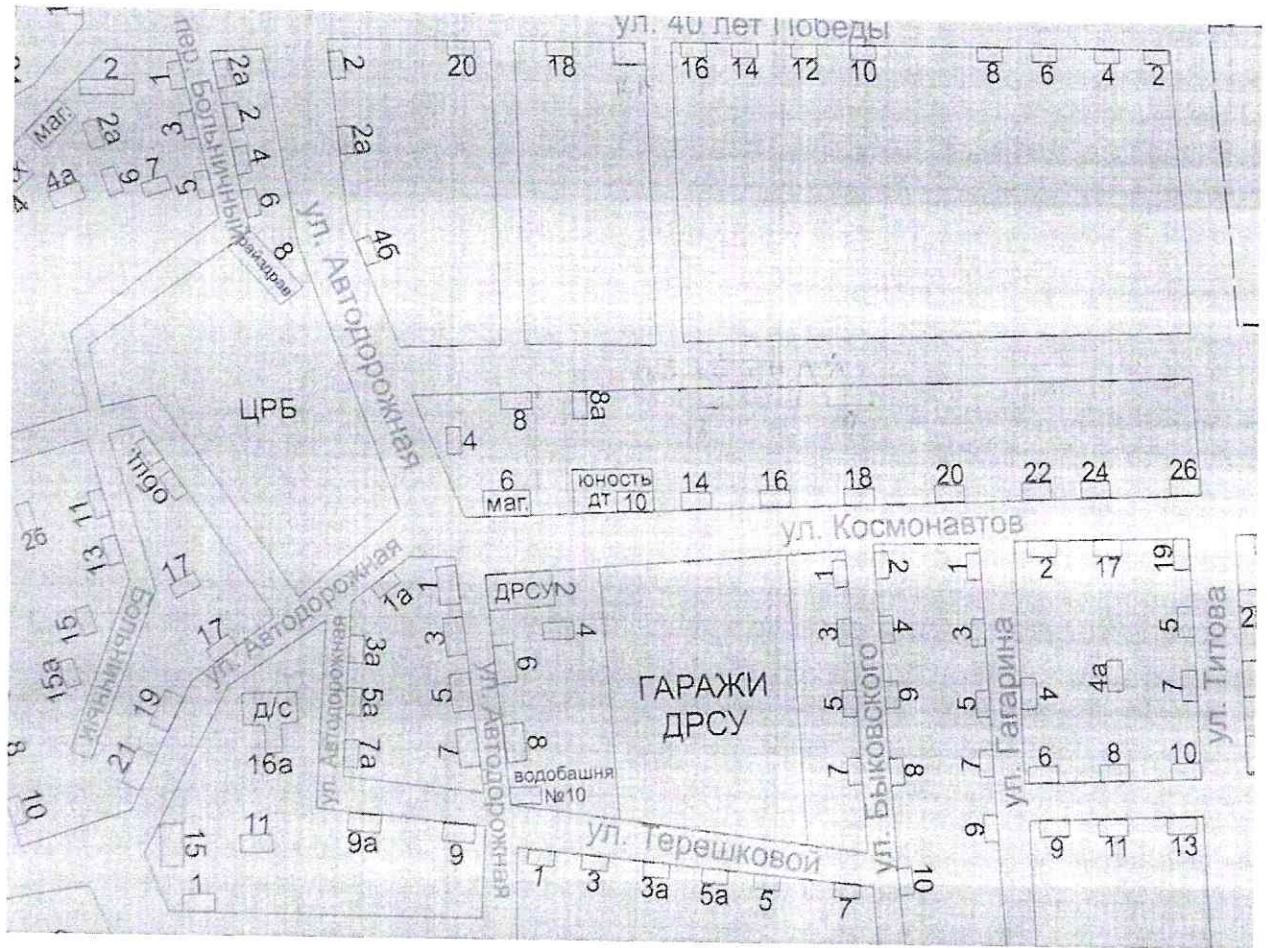
Приложение № 12 к постановлению
администрации Богучанского сельсовета
от «15» апреля 2013 г. № 52-п

Схема границ прилегающих территорий к МКОУ БСШ № 4, расположенной по адресу:
Красноярский край, Богучанский район, с. Богучаны, ул. Центральная, 35



_____ - обозначение границ прилегающих территорий к МКОУ БСШ № 4

Схема границ прилегающих территорий к МКОУ Центр дополнительного образования детей, расположенный по адресу: Красноярский край, Богучанский район, с. Богучаны, ул. Космонавтов, 12/1



----- - обозначение границ прилегающих территорий к МКОУ Центр дополнительного образования детей

Приложение № 14 к постановлению
администрации Богучанского сельсовета
от «15» апреля 2013 г. № 52-п

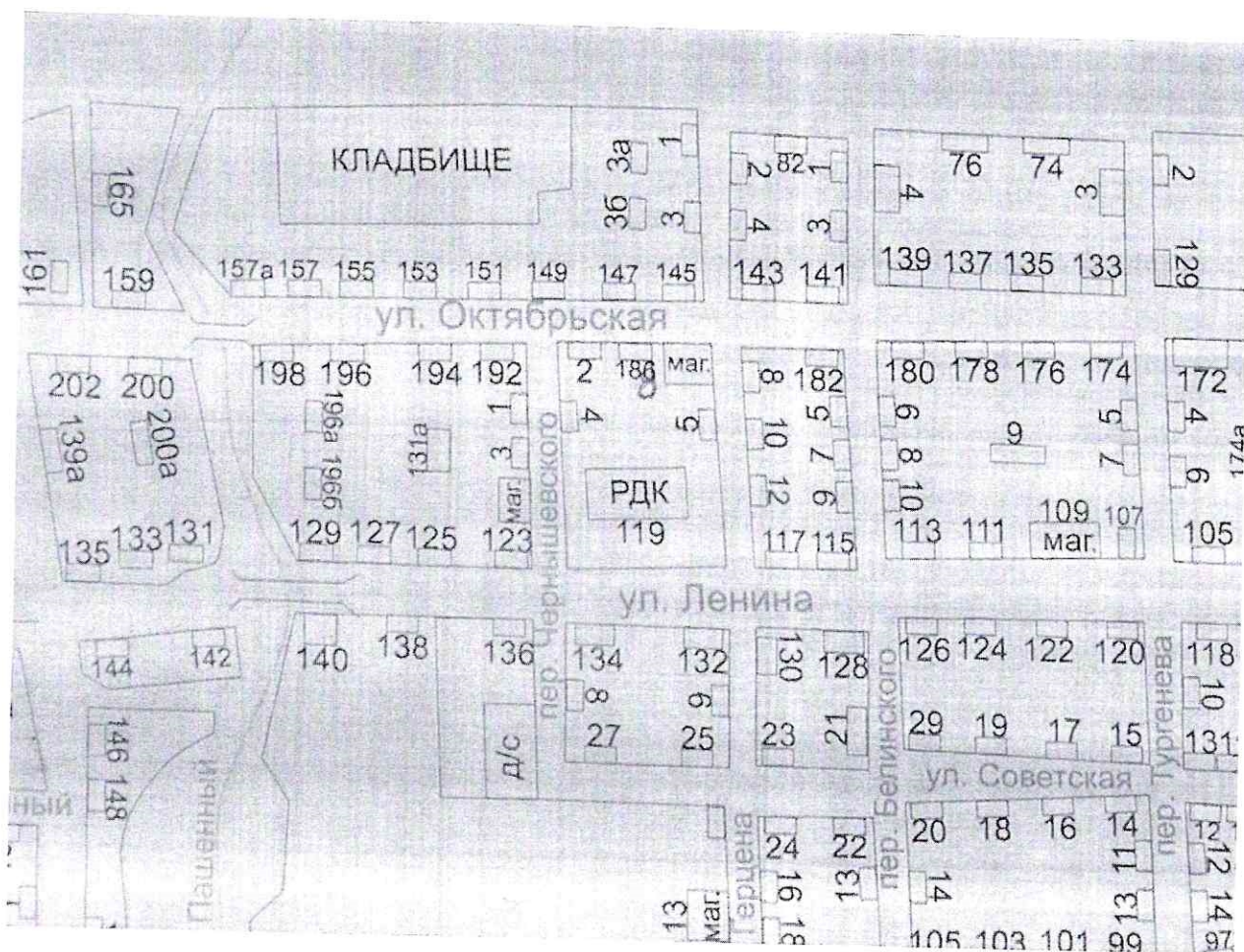
Схема границ прилегающих территорий к МБУЗ «Богучанская районная больница»,
расположенная по адресу: Красноярский край, Богучанский район, с. Богучаны, пер.
Больничный, 10



 - обозначение границ прилегающих территорий к МБУЗ «Богучанская районная
больница»

Приложение № 15 к постановлению администрации Богучанского сельсовета от «15» апреля 2013 г. № 52-п

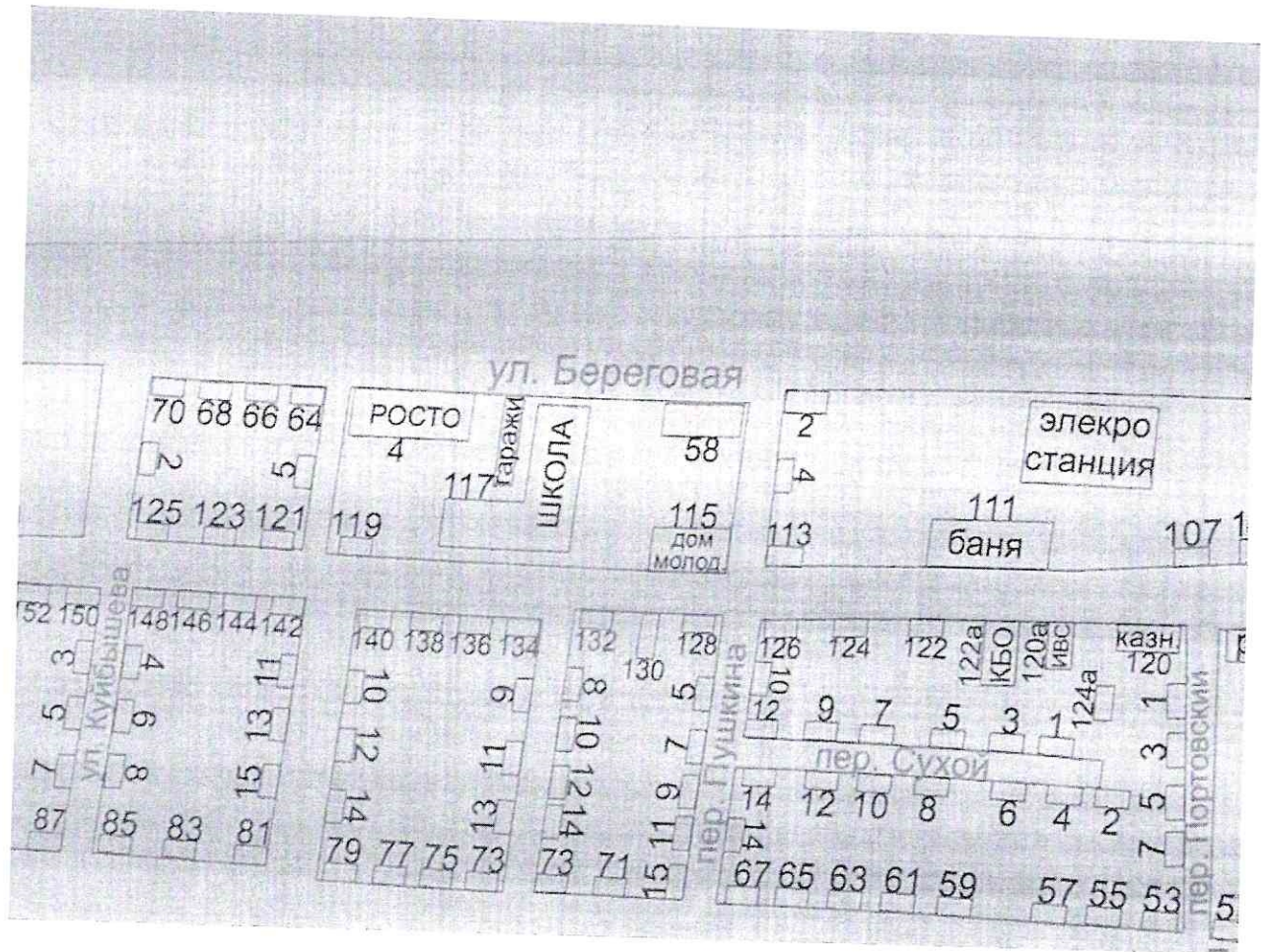
Схема границ прилегающих территорий к Районному дому культуры, расположенному по адресу: Красноярский край, Богучанский район, с. Богучаны, ул. Ленина, 119



_____ - обозначение границ прилегающих территорий к Районному дому культуры

Приложение № 16 к постановлению администрации Богучанского сельсовета от «15» апреля 2013 г. № 52-п

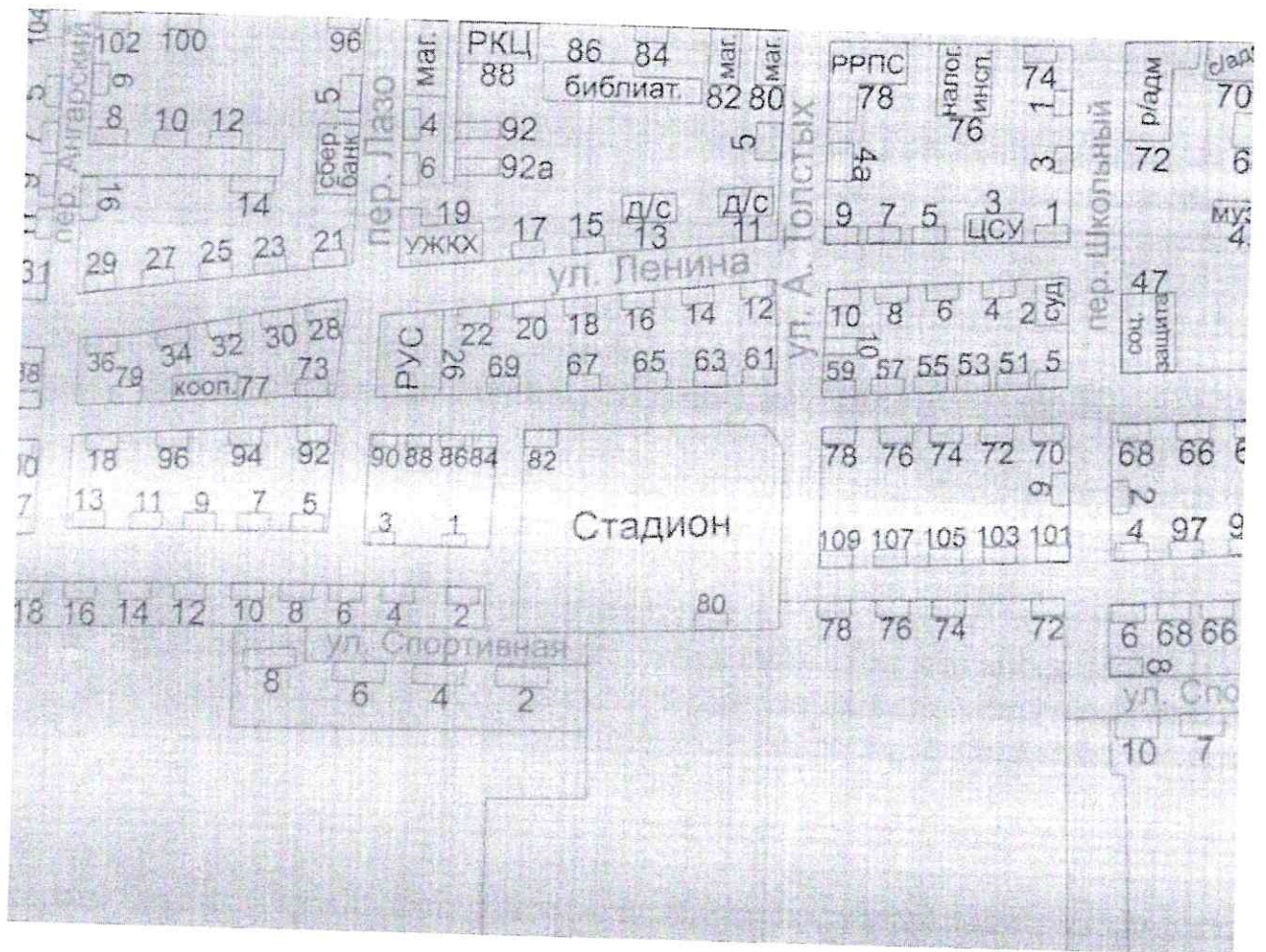
Схема границ прилегающих территорий к Центру социализации и досуга молодежи, расположенному по адресу: Красноярский край, Богучанский район, с. Богучаны, ул. Октябрьская, 115



— - обозначение границ прилегающих территорий к Центру социализации и досуга молодежи

Приложение № 17 к постановлению администрации Богучанского сельсовета от «15» апреля 2013 г. № 52-п

Схема границ прилегающих территорий к МБУФК и СБСК «Ангара», расположенному по адресу: Красноярский край, Богучанский район, с. Богучаны, ул. Партизанская, 80



_____ - обозначение границ прилегающих территорий к МБУФК и СБСК «Ангара»